






















Anlage 5

Farbmuster der Planzeichen für Flächenwidmungspläne




















Bauland (§ 30 ROG 2009)

	RW Reine Wohngebiete RGB (255,217,0)		IG Industriegebiete RGB (247,82,237)
	EW Erweiterte Wohngebiete RGB (255,133,15)		ZG Zweitwohnungsgebiete RGB (255,219,222)
	FW Förderbarer Wohnbau RGB (204,153,102)		HG-E Gebiete für Handelsgroßbetriebe RGB (255,179,184) <small>3000/750m² 12.05.2015 *</small>
	KG Kerngebiete RGB (255,66,64)		BG Gebiete für Beherbergungs- groß- betriebe RGB (245,196,201) <small>460 Zi</small>
	LK Ländliche Kerngebiete RGB (199,191,184)		SF Sonderflächen RGB (165,204,207) <small>Feuerwehrezugstraße</small>
	DG Dorfgebiete RGB (235,179,0)		01 Befristungen RGB (0,255,255)
	BE Betriebsgebiete RGB (242,224,255)		KG BE Schichtenwidmung RGB (255,0,0)
	GG Gewerbegebiete RGB (252,166,237)		

Verkehrsflächen (§ 35 ROG 2009)

	Wichtige Verkehrsflächen der Gemeinde RGB (255,255,105)		P Verkehrsfläche – Parkplätze RGB (255,255,105)
	B 99 Bundes- und Landesstraßen RGB (255,255,105)		E Eisenbahnen und deren Betriebsanlagen RGB (250,255,163)
	Sonstige Straßen von überörtl. Bedeutung, die nicht Verk.fl. d. Gemeinde sind RGB (255,255,105)		Flugplätze RGB (255,255,105)

Grünland (§ 36 ROG 2009)

	Ländliche Gebiete RGB (232,255,189)		Ödland keine Farbe
	Kleingartengebiete RGB (214,255,0)		Immissionsschutzstreifen keine Farbe
	Erholungsgebiete RGB (161,255,94)		Abstandsflächen RGB (161,255,94)
	Campingplätze RGB (214,255,0)		Lagerplätze RGB (255,237,199)
	Gebiete für Sportanlagen, Spielplätze, Freibäder RGB (214,255,0)		Ablagerungsplätze RGB (255,237,199)
	Schlipisten RGB (214,255,0)		Solaranlagen RGB (255,250,168)
	Materialgewinnungsstätten und dazugehörige Materiallagerstätten RGB (255,250,168)		Windkraftanlagen RGB (255,250,168)
	Friedhöfe RGB (161,255,94)		Sonstige nicht als Bau- land oder Verkehrsfläche ausgewiesene Flächen RGB (240,240,237)
	Gewässer RGB (153,247,246)		
Besondere Kennzeichnungen			
	Lücken im Grünland RGB (255,217,0)		Zweitwohnung- Beschränkungsgebiete RGB (180,100,250)